RÉPUBLIQUE FRANÇAISE
Liberté Égalité Fraternité

METEO FRANCE
À VOS CÔTÉS, DANS UN CLIMAT QUI CHANGE

Bulletin d'estimation du risque d'avalanche

(valable en dehors des pistes balisées et ouvertes)

MASSIF : Aravis

Rédigé le lundi 23 novembre 2026 à 16h



Estimation des risques pour le : MARDI 24 NOVEMBRE

STABILISATION EN COURS DU MANTEAU NEIGEUX.



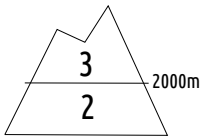

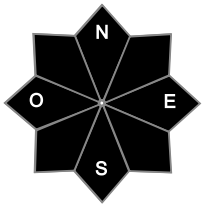

Au-dessus de 2000m indice de risque marqué, plus bas indice limité.

Départs spontanés : Les départs sont de plus en plus rares, mais peuvent rester large et épais.

Déclenchements provoqués : Plaques friables d'aspect poudreux.

Indices de risque : 5 très fort - 4 fort - 3 marqué - 2 limité - 1 faible -- En noir : les pentes les plus dangereuses

Stabilité du manteau neigeux

Situation avalancheuse typique :  neige fraîche

* Déclenchements provoqués :

* **Dans la neige fraîche, on retrouve des plaques friables.** Ces plaques sont plus nombreuses et réactives au-dessus de 2000m et persistent tout au long de la journée. Ces plaques sont la plupart du temps invisibles en surface, car d'aspect poudreux. Elles se sont formés durant les chutes de neige de la fin de semaine passée. Taille 1 à 2 (petite à moyenne) majoritairement, et localement au-dessus de 2000m, une taille 3 est possible (grande).

* Départs spontanés :

* Les **avalanches de neige fraîche** sont de plus en plus rares au fil de la journée. Elles peuvent partir spontanément à cause du soleil ou du transport par le vent. Toutefois, malgré la **rareté du départ** si une avalanche survenait, elle pourrait être moyenne (taille 2), voire grande (taille 3).

Qualité de la neige

Enneigement :

Pour la saison, l'enneigement est excédentaire à toutes altitudes. On peut chausser les skis au-dessus de 1300 m.
Présence de grosses corniches et congères.

Qualité de la neige ce mardi matin :

* Sous 1600 m : Le manteau neigeux est entièrement humide, en toutes orientations.
* Entre 1600 et 2000 m : Le manteau neigeux est encore léger en matinée (30 cm), mais il repose sur un fond humide. Au fil de la journée, l'humidification se fait jusqu'en profondeur et finit par donner un manteau plutôt humide.
* Au-delà de 2000 m : Le manteau neigeux est froid sur toute son épaisseur, avec 40/50 cm de neige fraîche légèrement travaillé par le vent.

Aperçu météo pour le mardi 24 novembre

	nuit	matin	après-midi	soir
				

Journée voilé, avec un ciel de plus en plus bas finissant par couvrir le ciel en soirée.

Pluie-Neige				
Iso 0 °C	2 300 m	2 600 m	2 700 m	1 900 m
Vent 2000 m	5 km/h	15 km/h	15 km/h	20 km/h
Vent 2500 m	20 km/h	25 km/h	35 km/h	45 km/h

Épaisseur de neige hors-piste

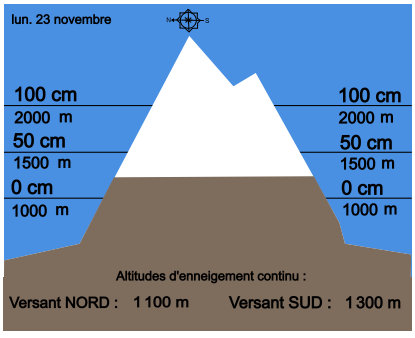

Précipitations à 1800 m

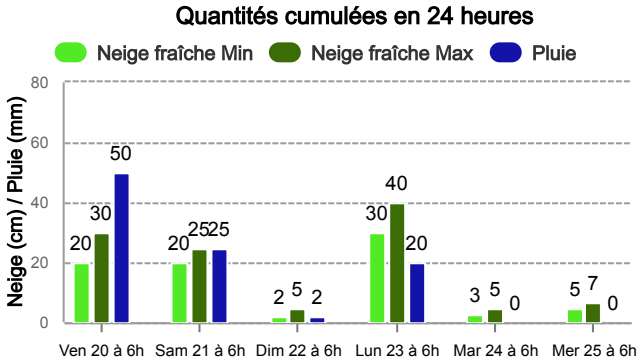

Tendance du mercredi 25 novembre



Indice de risque marqué

Neige continue en journée au-dessus de 1300m (temporairement plus bas en matinée avec de la neige humide). Ces chutes de neige s'accompagnent de fort coup de vent, créant ainsi de nombreuses instabilités sous forme de plaques dans la neige fraîche.

Pour consulter la vigilance en cours, veuillez vous rendre sur le site https://vigilance.meteofrance.fr/fr

Météo-France - 73 avenue de Paris, 94165 Saint-Mandé cedex - Contact : contact@meteo.fr

Rédigé par Météo-France avec la contribution des observateurs du réseau nivo-météorologiques. Partenariat : ANMSM (Maires de Stations de Montagne), DSF (Domaines Skiables de France), ADSP (Directeurs de Pistes et de la Sécurité des Stations de Sports d'Hiver) et autres acteurs de la montagne.

Bulletin neige & avalanches par téléphone au

0 892 68 10 20 Service 0,35 € / min + prix appel

RÉPUBLIQUE FRANÇAISE
Liberté Égalité Fraternité

METEO FRANCE
À VOS CÔTÉS, DANS UN CLIMAT QUI CHANGE

Bulletin d'estimation du risque d'avalanche

(valable en dehors des pistes balisées et ouvertes)

MASSIF : Aravis

Rédigé le lundi 23 novembre 2026 à 16h



Conditions nivo-météo des 7 derniers jours

	mar. 17/11				mer. 18/11				jeu. 19/11				ven. 20/11				sam. 21/11				dim. 22/11				lun. 23/11			
	03h	09h	15h	21h	03h	09h	15h	21h	03h	09h	15h	21h	03h	09h	15h	21h	03h	09h	15h	21h	03h	09h	15h	21h	03h	09h	15h	21h
Météo																												
Vent (km/h)	90	100	90	90	90	65	65	60	75	60	60	60	60	50	60	75	60	20	20	30	60	70	80	70	65	50	30	20
à 2500m																												
Vent (km/h)	80	90	80	80	50	45	40	30	45	40	40	40	40	40	40	50	40	15	10	20	40	60	60	50	40	20	15	5
à 2000m																												

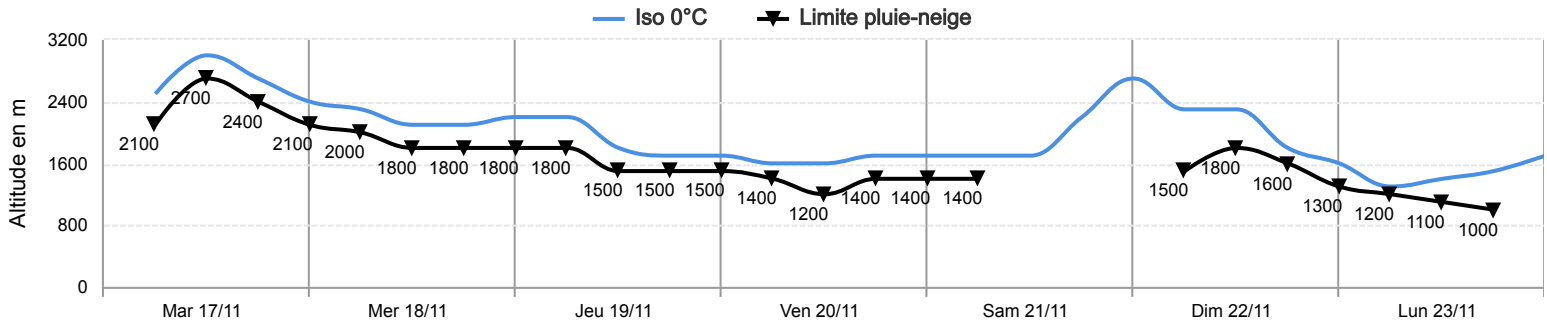

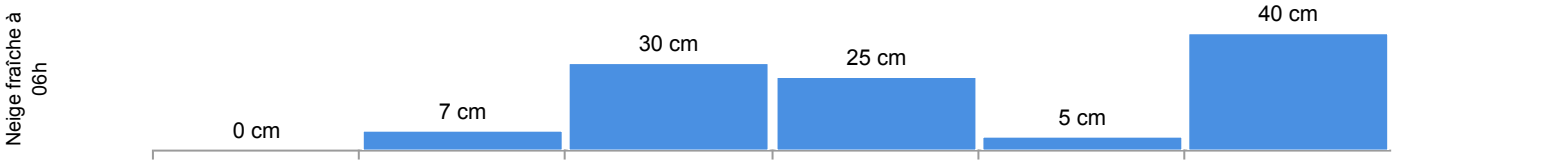

Risque d'avalanche	mar. 17/11	mer. 18/11	jeu. 19/11	ven. 20/11	sam. 21/11	dim. 22/11	lun. 23/11
	2	3	2	3	3	3	3

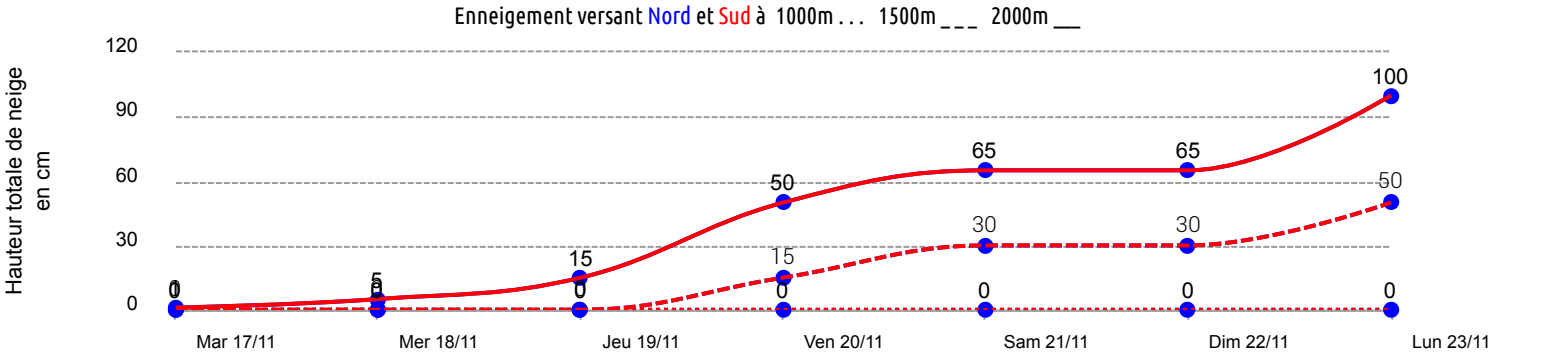

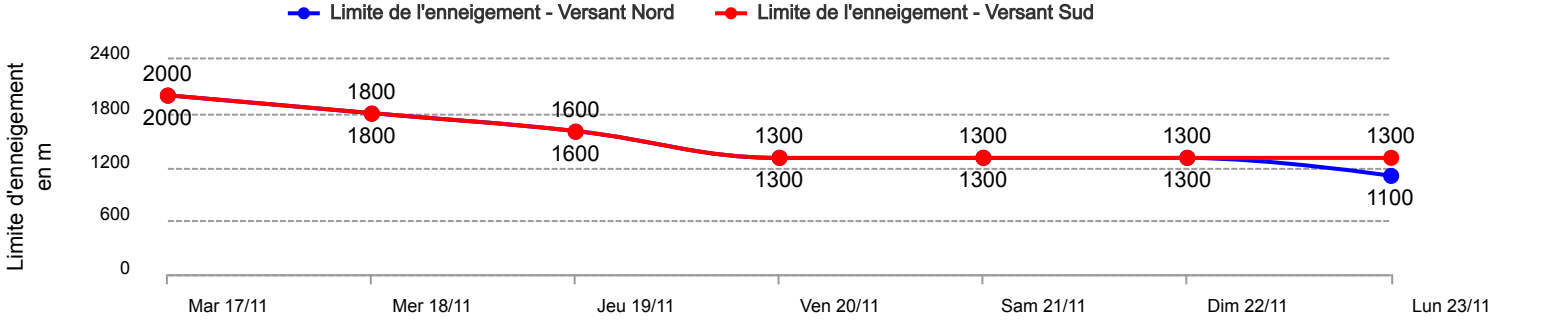

Pour consulter la vigilance en cours, veuillez vous rendre sur le site https://vigilance.meteofrance.fr/fr

Météo-France - 73 avenue de Paris, 94165 Saint-Mandé cedex - Contact : contact@meteo.fr

Rédigé par Météo-France avec la contribution des observateurs du réseau nivo-météorologiques. Partenariat : ANMSM (Maires de Stations de Montagne), DSF (Domaines Skiables de France), ADSP (Directeurs de Pistes et de la Sécurité des Stations de Sports d'Hiver) et autres acteurs de la montagne.

Bulletin neige & avalanches par téléphone au

0 892 68 10 20 Service 0,35 € / min + prix appel