RÉPUBLIQUE FRANÇAISE
Liberté Égalité Fraternité

METEO FRANCE
À VOS CÔTÉS, DANS UN CLIMAT QUI CHANGE

Bulletin d'estimation du risque d'avalanche

(valable en dehors des pistes balisées et ouvertes)

MASSIF : Mont-Blanc

Rédigé le samedi 28 novembre 2026 à 16h



Estimation des risques pour le : DIMANCHE 29 NOVEMBRE

INSTABILITÉS EN ALTITUDE DANS LA NEIGE RESTÉE FROIDE ET LÉGÈRE. HUMIDIFICATION DU MANTEAU NEIGEUX AU SOLEIL.



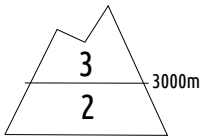

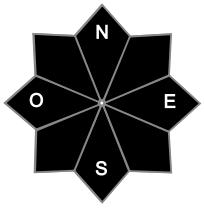

Au-dessus de 3000m indice de risque marqué, plus bas indice limité.

Départs spontanés : Départs de neige humide dans les rochers au soleil, et de plaques de fond.

Déclenchements provoqués : Plaques à vent vers les crêtes.

Indices de risque : 5 très fort - 4 fort - 3 marqué - 2 limité - 1 faible -- En noir : les pentes les plus dangereuses

Stabilité du manteau neigeux

Situation avalancheuse typique :


neige ventée


neige humide

Déclenchements provoqués :

* **Instabilités dans la neige froide** : Elles se sont formées sous le **vent de Nord-Ouest à Nord-Est de ces derniers jours dans la neige restée légère. Présentes vers les crêtes/arêtes au-dessus de 2000 m**, mais elles sont **plus nombreuses et plus épaisses en haute-montagne au-dessus de 3000 m**. Départs ponctuels ou linéaires. Taille 1 (petite) à 2 (moyenne), voire taille 3 (grande) en haute montagne.
Observables : transport de neige par le vent, fissures sous les skis, irrégularités du manteau neigeux (accumulations/ablations)...
Facteur aggravant : en haute montagne, une couche fragile persistante peut être sollicitable en cas d'avalanche en cascade et engendrer une plus grande avalanche.
* De la neige humide peut couler sous les skis dans les pentes raides au soleil sous 2400 m (versants O/SO/S/SE). Taille 1 (petite) rarement 2 (moyenne).

Départs spontanés :

* Départs en **neige humide**, notamment dans les **pentes raides exposées au soleil** et vers les rochers sous 2500 m. Taille 1 (petite) à 2 (moyenne).
* Plaques de fond : départs possibles dans les pentes raides et lisses sous 2500 m(pentes herbeuses, dalles rocheuses). Possibles à toute heure du jour et de la nuit, mais plus nombreuses au fil de la journée.

Qualité de la neige

Enneigement :
Pour la saison, l'enneigement est excédentaire à toutes altitudes. On peut chausser les skis au-dessus de 1300 m au Nord du massif et 1400 m au sud du massif. L'épaisseur de neige augmente vite en montant en altitude.
Les crêtes peuvent être décapées avec le fort vent des derniers épisodes.
Présence de grosses corniches et congères.

Qualité de la neige ce dimanche :
* En dessous de 2200/2400 m :
- dans les pentes raides en SE/S/SW : le matin, neige avec une fine croute non portante qui se ramollit rapidement en journée.
- ailleurs : la neige est restée assez froide et poudreuse.
* Au-dessus de 2200/2400 m : la neige est encore froide et poudreuse en tous versants. Elle se tasse progressivement, notamment en moyenne montagne. Toutefois, vers les crêtes/arêtes et au-dessus de 3000 m, la neige est localement plus dense, travaillée par le vent.

Aperçu météo pour le dimanche 29 novembre

	nuit	matin	après-midi	soir
				

Le ciel se voile puis se couvre progrressivement au fil de la journée. Léger vent d'Ouest/Sud-Ouest.

Pluie-Neige				
Iso 0 °C	3100 m	3000 m	2700 m	2400 m
Vent 2000 m	5 km/h	15 km/h	10 km/h	10 km/h
Vent 4000 m	30 km/h	25 km/h	35 km/h	35 km/h

Épaisseur de neige hors-piste

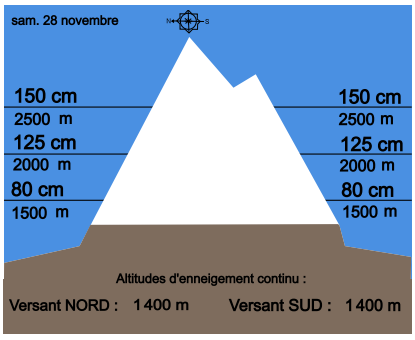

Précipitations à 1800 m

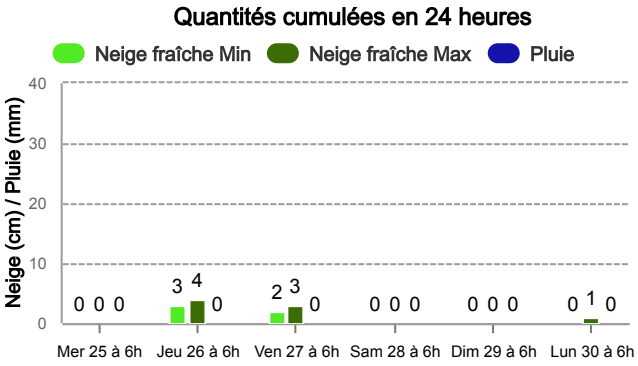

Tendance du lundi 30 novembre



Indice de risque limité

La neige froide du manteau neigeux se stabilise progressivement. Les très faibles chutes de neige la nuit de dimanche à lundi n'auront pas d'impact sur le manteau neigeux.
L'isotherme 0°C est en légère baisse. Le vent reste assez faible.

Pour consulter la vigilance en cours, veuillez vous rendre sur le site https://vigilance.meteofrance.fr/fr

Météo-France - 73 avenue de Paris, 94165 Saint-Mandé cedex - Contact : contact@meteo.fr

Rédigé par Météo-France avec la contribution des observateurs du réseau nivo-météorologiques. Partenariat : ANMSM (Maires de Stations de Montagne), DSF (Domaines Skiables de France), ADSP (Directeurs de Pistes et de la Sécurité des Stations de Sports d'Hiver) et autres acteurs de la montagne.

Bulletin neige & avalanches par téléphone au
0 892 68 10 20 Service 0,35 € / min + prix appel

RÉPUBLIQUE FRANÇAISE
Liberté Égalité Fraternité

METEO FRANCE
À VOS CÔTÉS, DANS UN CLIMAT QUI CHANGE

Bulletin d'estimation du risque d'avalanche

(valable en dehors des pistes balisées et ouvertes)

MASSIF : Mont-Blanc



Rédigé le samedi 28 novembre 2026 à 16h

Conditions nivo-météo des 7 derniers jours

	dim. 22/11				lun. 23/11				mar. 24/11				mer. 25/11				jeu. 26/11				ven. 27/11				sam. 28/11			
	03h	09h	15h	21h	03h	09h	15h	21h	03h	09h	15h	21h	03h	09h	15h	21h	03h	09h	15h	21h	03h	09h	15h	21h	03h	09h	15h	21h
Météo																												
Vent (km/h)	80	100	80	100	75	60	60	60	30	20	25	60	50	55	55	35	40	30	25	20	25	25	35	45	50	50	40	35
à 4000m																												
Vent (km/h)	30	40	40	40	35	35	20	20	15	10	15	50	25	35	25	10	10	10	10	5	10	10	10	15	10	15	5	5
à 2000m																												

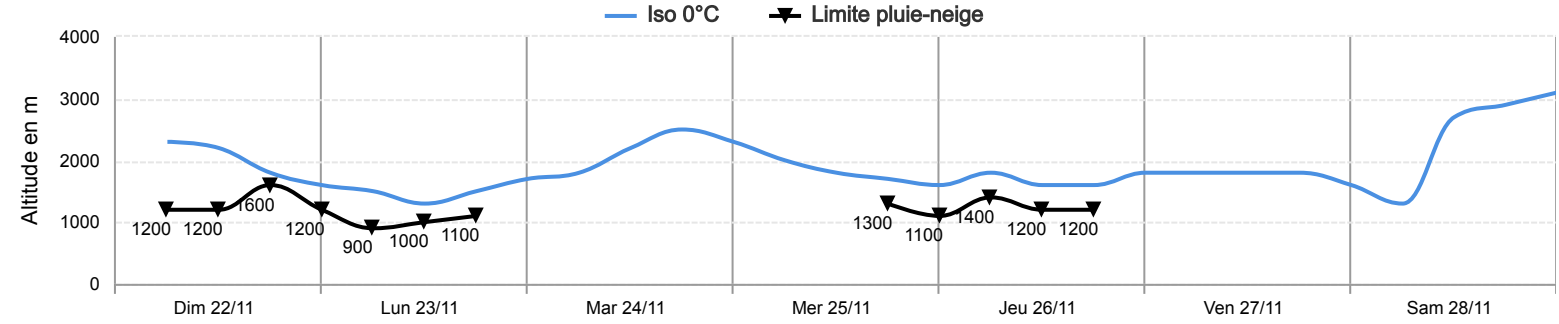



Risque d'avalanche	dim. 22/11	lun. 23/11	mar. 24/11	mer. 25/11	jeu. 26/11	ven. 27/11	sam. 28/11
	4	4	3	3	3	3	3

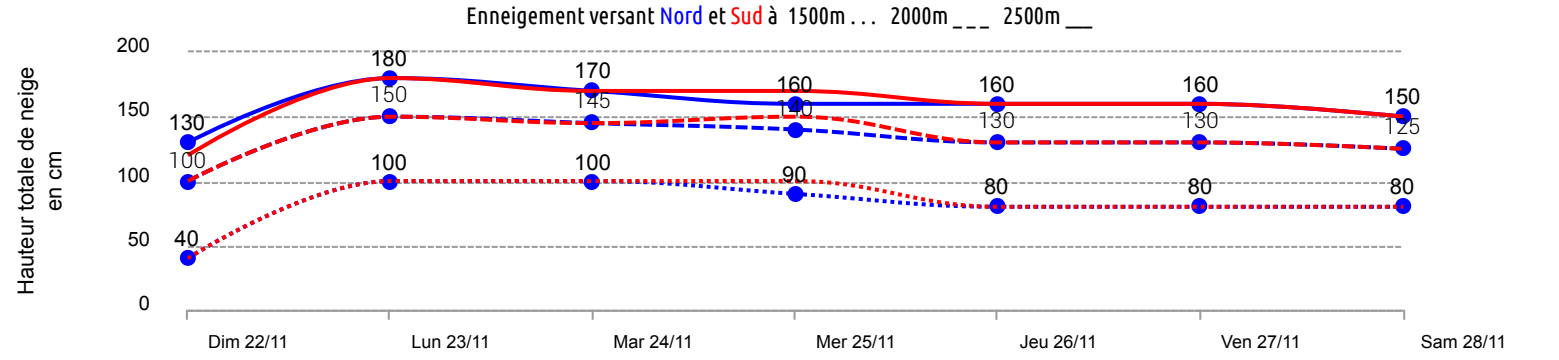

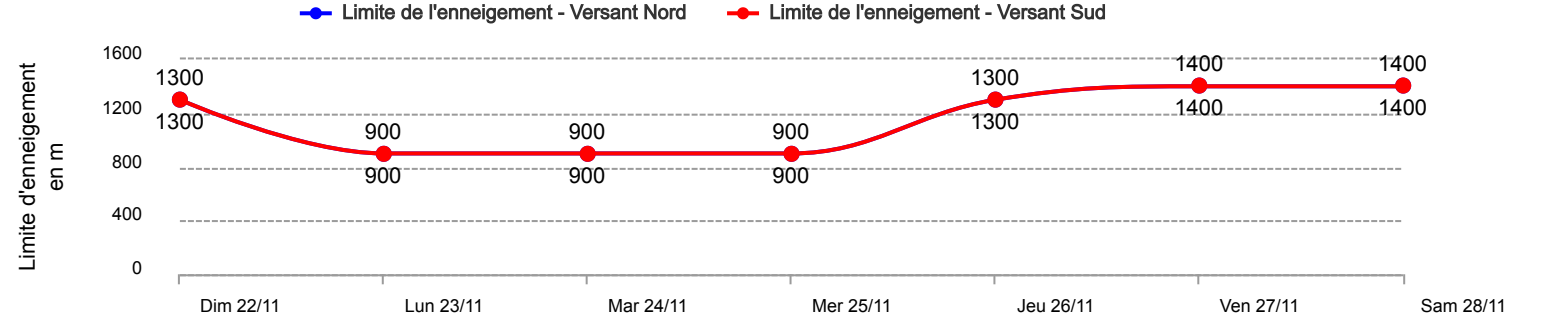

Pour consulter la vigilance en cours, veuillez vous rendre sur le site https://vigilance.meteofrance.fr/fr

Météo-France - 73 avenue de Paris, 94165 Saint-Mandé cedex - Contact : contact@meteo.fr

Rédigé par Météo-France avec la contribution des observateurs du réseau nivo-météorologiques. Partenariat : ANMSM (Maires de Stations de Montagne), DSF (Domaines Skiables de France), ADSP (Directeurs de Pistes et de la Sécurité des Stations de Sports d'Hiver) et autres acteurs de la montagne.

Bulletin neige & avalanches par téléphone au

0 892 68 10 20 Service 0,35 € / min + prix appel